

A QUIM LE BERBERE

PIC COUTCHETS



La zona de Gourette presenta un buen número de buenas montañas que merecen una visita, la comodidad de su acceso y su belleza las convierten en un buen destino; esta ruta abierta en el 2009 se está convirtiendo poco a poco en una de las clásicas del macizo.

Como llegar:

desde Laruns coger la carretera al Pto. del Abisque y ala estación invernal de Gourette, aparcar en el parking principal y directamente por las pistas de esquí y tomado como referencia el telecabina, llegar al pie de la pared: 1 h, bien visible desde el inicio.



Itinerario:

Ruta larga que en la que se pueden acortar los largos si progresamos en ensamble, todas las reuniones están equipadas con anillas y maillones, en los pasos más difíciles puede ser necesario el uso de un estribo si somos de talla normal. La ruta presenta zonas de roca que requiere atención y es necesario equipar los largos de fisura. La reseña es de Remi Thivel



Dificultad.

D+ 500 m (6 a+/A1)

Descenso:

De la cima tendremos un primer rapel 30m, para luego cruzar una brecha (III-) subir una pequeña cima donde encontramos un 2º rapel 10 m, volver a superar otra punta y llegar al 3º rapel 15 m, de este punto llegar a un coll y descender unos metros por zona delicada IIº y llegar a las pendientes de hierba que nos devolverán a la estación 2 h.

Material:

Casco, cuerdas 60 m, 10 cintas, juego completo de friends o empotradores y un estribo.




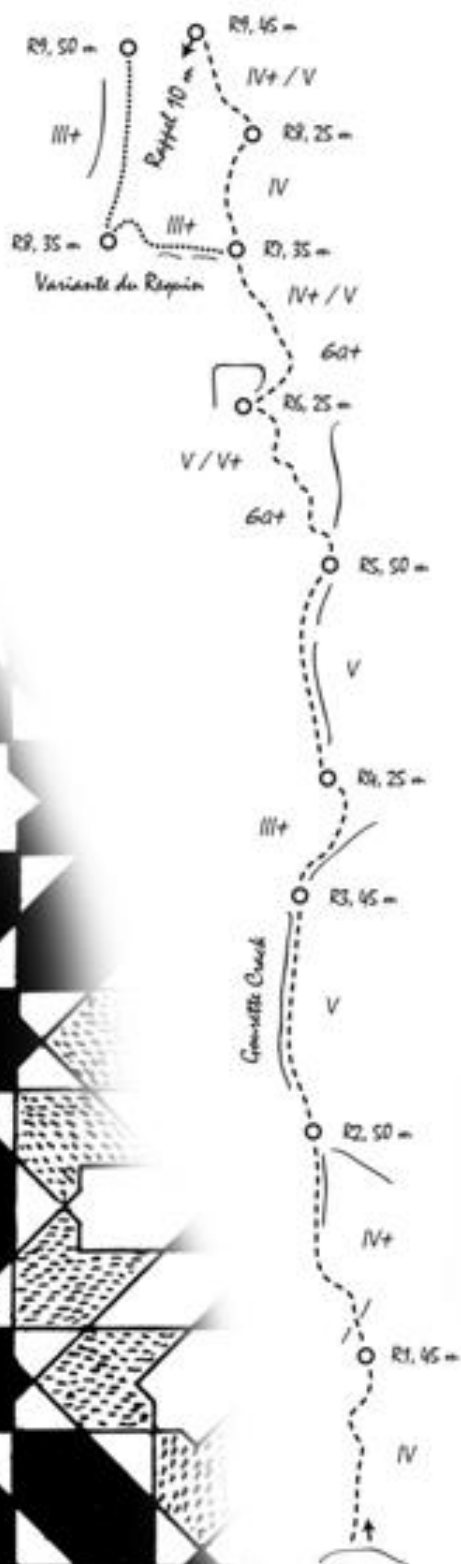
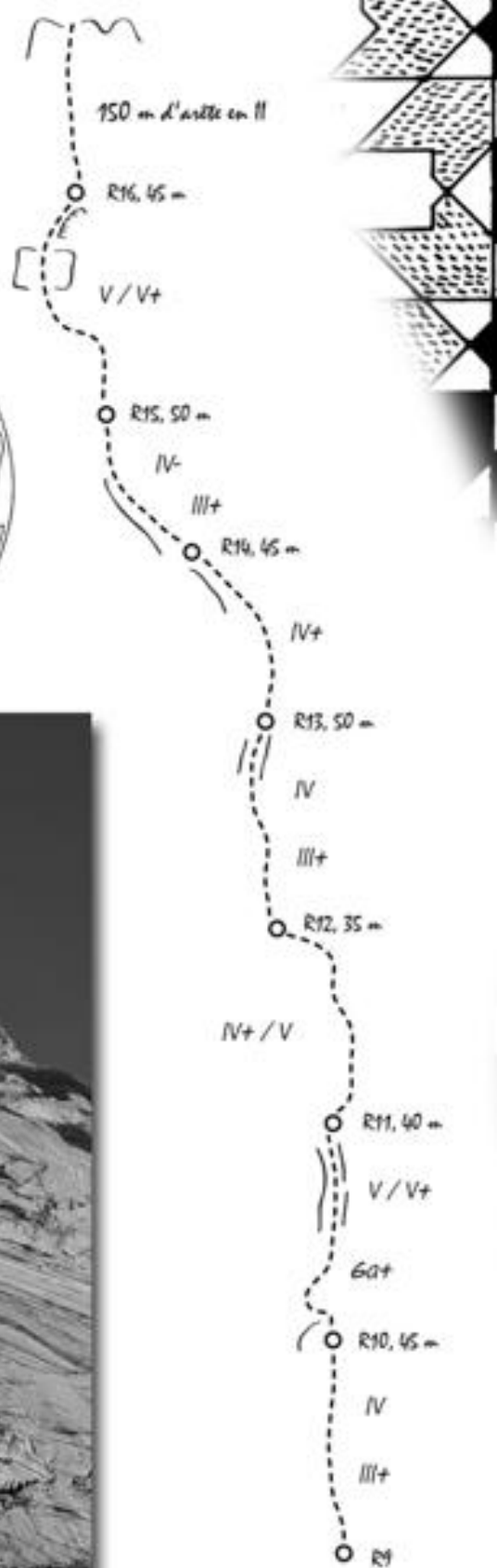
A Quim le Berbère

Massif de Gourette

Pic des Coutchets

D+, 500 m

Le 27/08/09 par G. Barats, J. Griso et P. Péruya



Prévoir 9 dégaines + relais et Camalots 0.5 à 2. La voie est en grande partie équipée, sauf les passages en fissure. Tous les relais sont sur deux goujons. Les trois passages de 6a+ peuvent se faire en Ao.
 Approche : de Gourette, gagner le plateau de Bézou par les pistes, d'où la voie est bien visible, 50 min.
 Descente : du sommet, faire un rappel de 35 m puis suivre l'arête en direction du Col des Coutchets (II et III), interrompue par deux rappels de 10 et 25 m (faire le dernier versant Laruns).