

Version du 13/11/2002
4 nouvelles voies à
Asphodèle

CAUTERETS

Falaises du Pont d'Espagne

Le Pont d'Espagne est situé 8 km au dessus de Cauterets. Contrairement à ce que son nom indique, le pont ne permet pas d'accéder à l'Espagne. Depuis le terminus, il vous faudra bien 4 heures de marche pour arriver en Espagne... Mais ne nous égarons pas.

Il s'agit tout simplement d'un site granitique majeur avec des voies de plusieurs longueurs, des couennes, des bloc. Tout le monde, du débutant au confirmé, y trouvera son compte... Les conditions y sont idéales à la mi-saison (gare à la neige car on est à 1500 m) et très bonnes en été...

Certains secteurs sont parcourus depuis fort longtemps, notamment grâce à la présence, jusqu'aux années 80, d'un camp militaire situé au dessus du chalet du Clot. Un rééquipement systématique a été effectué il y a dix ans, avec plus ou moins de succès, notamment au niveau des relais qui, placés en retrait des bords de falaise, participent grandement à l'usure des cordes... On conseille soit de ne pas faire de moulinettes, soit de se munir de grandes sangles afin de déporter certains relais...

Sachez que vous grimpez au beau milieu du **PARC NATIONAL DES PYRENEES**, dans une nature belle mais fragile. Donc, ni déchets, ni chiens, ni cueillette, ni bruit etc... Vous trouverez de plus amples renseignements au point d'accueil du Parc National qui se trouve au parking, ou bien à la maison du Parc National de Cauterets (avec, à la clé, un superbe musée...).

Accès :: depuis Cauterets, prendre la direction du Pont d'Espagne. 8 km après Cauterets, vous arrivez au terminus (parking payant si vous arrivez après 8h ou avant 18h). De là, suivre les indications pour se rendre au plateau du Clot (15 min si vous êtes chargés).

Hébergements :

Cauterets est un village très touristique, on peut donc trouver de quoi se loger... Quelques bonnes adresses cependant :

Gîtes : LE BEAU SOLEIL, gîte Randoplume. Tél. 05 62 92 53 52. Rue Maréchal Joffre 65110 CAUTERETS.

Appartements : Mr et Mme Pont. 05 62 92 53 69 ou <http://toucous.ifrance.com>

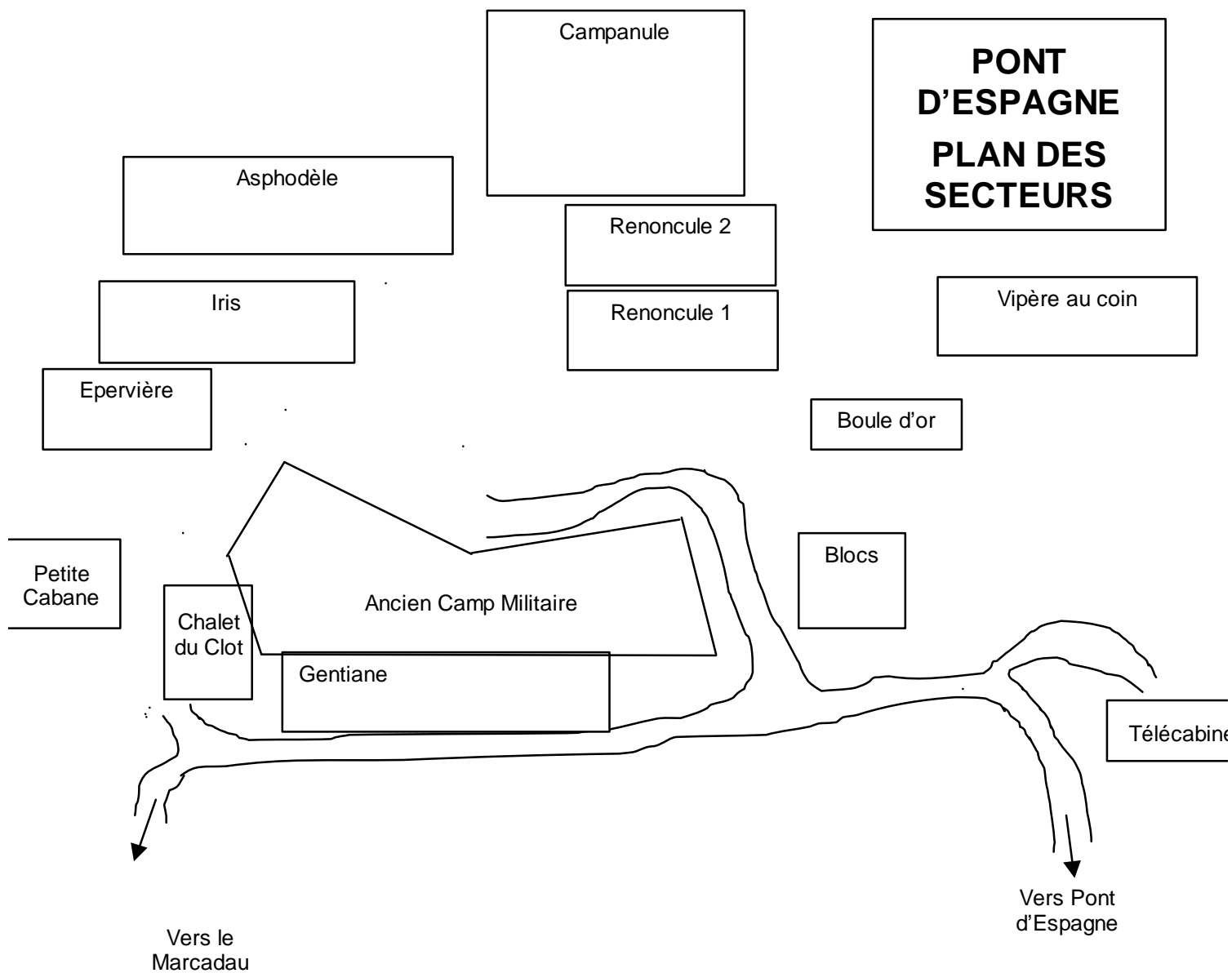
Et bien sûr, Office de Tourisme : 05 62 92 50 27

Pour ceux qui veulent dormir sur place, le chalet du Clot (tél 05 62 92 61 27) ou l'hôtellerie du Pont d'Espagne (tél 05 62 92 54 10) sont idéalement placés.

Les secteurs :

De nombreux secteurs sont répartis rive gauche du gave, au dessus d'un plateau nommé 'Le Clot'. Le plan des secteurs est proposé page suivante.

PONT D'ESPAGNE PLAN DES SECTEURS



Secteur Gentiane :

17 voies de 3 à 6b+, idéal pour l'initiation.
Voir le topo en vente à l'office de tourisme

Secteur Petite Cabane :


Harmonic Crack, 7c

Secteur Epervière :

4 voies de 4 à 5+, idéal pour l'initiation. Les voies 20 et 21 valent plutôt 5+ que 6a...
Voir le topo en vente à l'office de tourisme

Secteur Iris :

12 voies de 4 à 6b+, idéal pour l'initiation et le perfectionnement. C'est sans aucun doute l'un des plus beaux secteurs du Clot dans ce niveau. A recommander, les voies 25, 26, 30, 31...
Voir le topo en vente à l'office de tourisme



Stéphan Trémont, voie 2 secteur Gentiane, 6b, Photo Sam Bié



Pascal Guerrier dans Harmonic Crack, 7c, Photo Sam Bié

Secteur Renoncule 1 :


6 voies de 3 à 5b. C'est l'un des secteurs les plus appropriés à l'encadrement de groupes d'enfants : des voies faciles et une surveillance aisée...
Voir le topo en vente à l'office de tourisme

Secteur Renoncule 2 :

7 voies de 4 à 6a. Secteur un peu plus difficile et un peu plus long que le précédent. Très à l'ombre des sapins.
Voir le topo en vente à l'office de tourisme

Secteur Campanule :

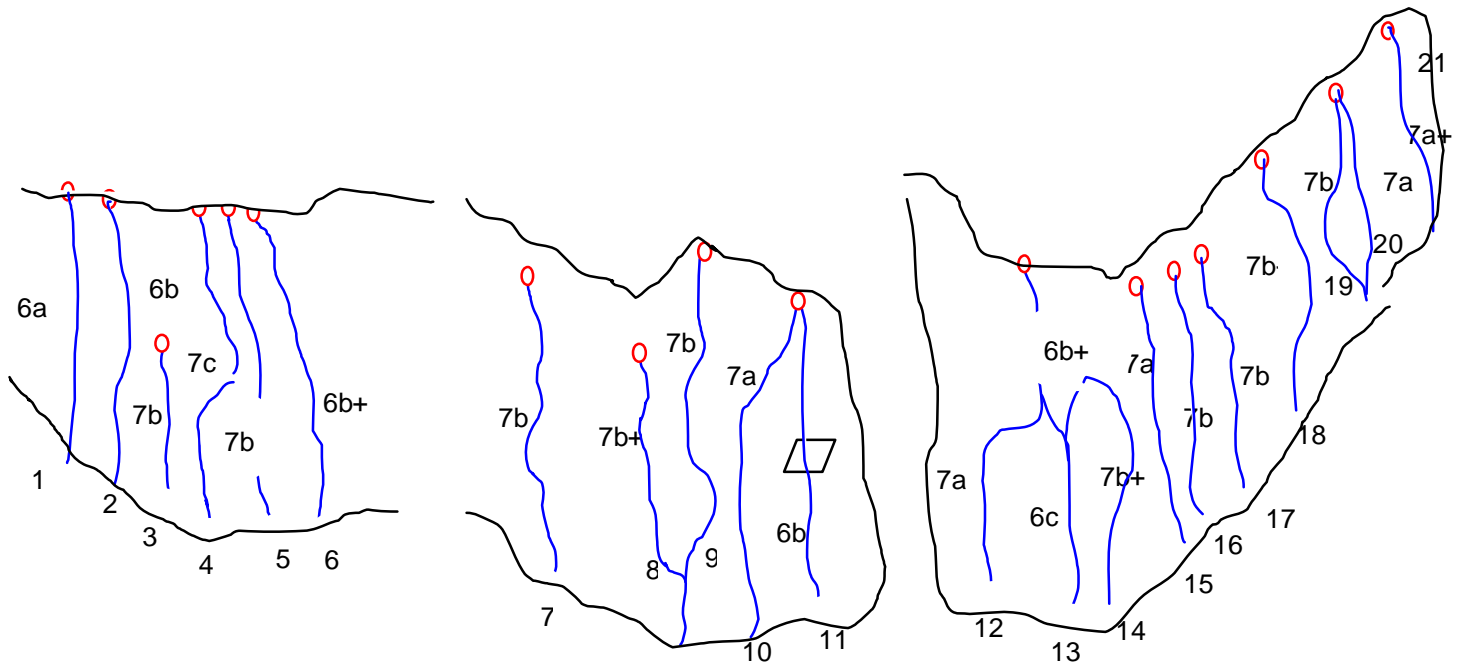
4 voies de plusieurs longueurs. Encore un secteur magnifique : de belles voies et une superbe vue sur l'ensemble du plateau du Clot. On retiendra la voie 50 (L3) et la voie 47 (L3 et L4).
Voir le topo en vente à l'office de tourisme



Voie 31, secteur Iris, Photo Sam Bié

Secteur Asphodèle

Ce secteur est décrit de façon très incomplète dans le topo en vente. C'est fort regrettable car il s'agit d'un des secteurs les plus intéressants.



1	Voie 51	6a	♥	12	Le vol du lézard	7a	♥♥♥
2	String Legal	6b	New 2002	13	MOC II, le retour	6c+	
3	Conflit des générations chez l'ours	7b	♥	14	MOC	6b+	
4	Outrage	7c	♥	15	L'interdite	7b+	
5	Le Clytocibe des près	7b	New 2002	16	Déquille mounaques	7a+	♥♥♥
6	Voie 53	6b+	♥♥	17	Noir désir	7b	
7	Séniño	7b+		18	Clot crack	7b	♥♥
8	Faux réveur	7b+	♥♥	19	A l'envers à l'endroit	7b+	New 2002
9	Equinoxe	7b	♥♥♥♥	20	Zombie	7b	♥
10	Décalage horaire	7a	♥	21	Confetti	7a+	♥♥
11	Les cochons dans l'espace	6b+		22	Les temps sont durs	7a+	New 2002

Secteur Boule d'Or

Ce secteur possède deux joyaux de l'escalade difficile sur granit :

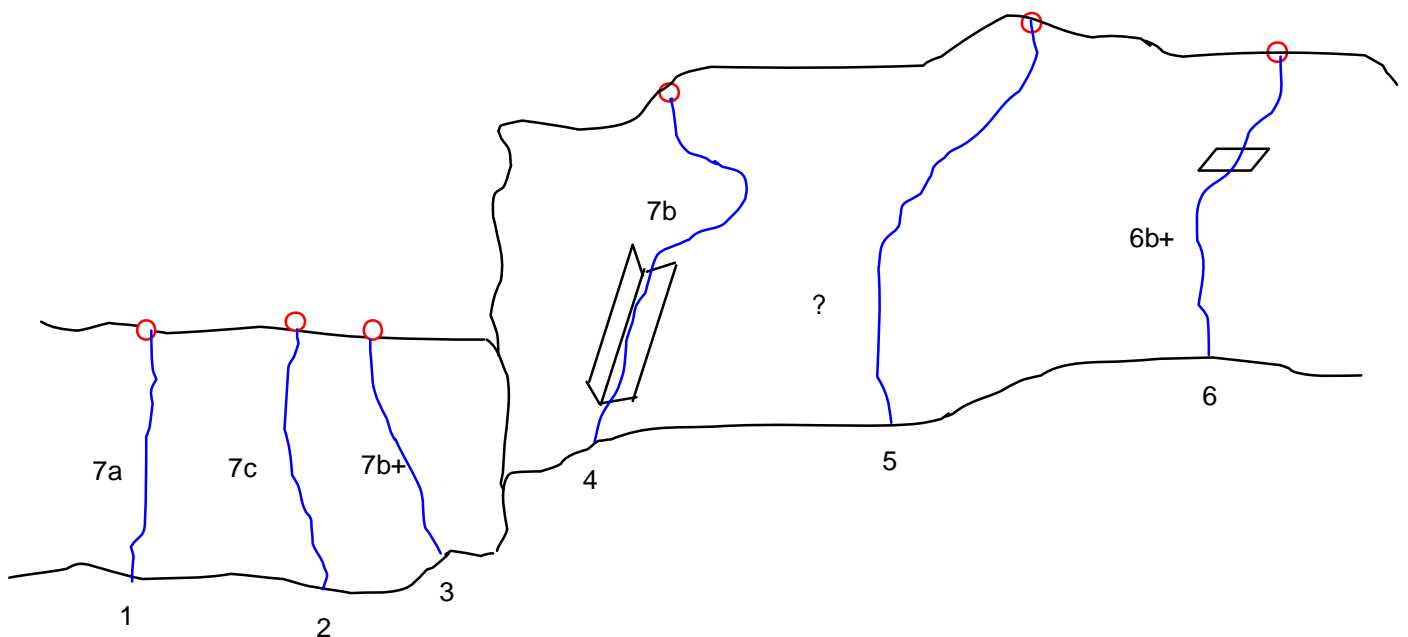
- Eight O' Clot (8a) est une voie courte située sur l'éperon caractéristique à gauche de la falaise
- Bouboule le chef des balançoires (7c) est une voie technique, très fine et magnifique située sur la droite de la falaise.

Des individus ont cru malin de voler les spits de deux voies bien belles qui entourent Bouboule. Elles seront sans doute rééquipées prochainement.

Cette falaise présente un vrai potentiel de voies pour le sixième degré. On recherche des volontaires....

Secteur Vipère au Coin

Nouveau secteur aux voies très courtes (6 à 12 mètres) mais sur un rocher de super qualité, où les placements spécifiques au granite sont légion... Attention à la vipère qui niche au pied de la voie 1 et qui a tendance à se balader sur la vire... Mais si vous ne l'embêtez pas, elle est très cool....



1		6c+/7a	♥♥
2	La mouche sept cé	7c	♥♥
3		7b+	♥♥
4		7b/7b+	♥♥♥♥
5		Projet	Très dur dans un petit toit
6		6b+	♥

CAUTERETS

FALAISE DE LA RUSSE

La Russe est une falaise granitique située au dessus de Cauterets, exposée plein Est. C'est une falaise idéale pour la mi-saison et les après-midis d'été (gare aux moustiques tout de même).

ACCÈS :: depuis Cauterets, prendre la direction du Pont d'Espagne. 200 m après être passé sous un paravalanche (800 m après Cauterets), la route devient à sens unique. Ici, deux possibilités : soit la route est fermée (des travaux sont prévus sur le sommet qui surplombe La Raillère pendant trois ans), soit elle est ouverte. Si elle est fermée, se garer au plus proche de la barrière, prendre le large chemin qui par sur la droite de la route et qui rejoint le parcours sportif (premier large chemin croisé). Là, prendre à gauche jusqu'aux barres à traction (et oui!!) et prendre juste derrière ces barres, un tout petit chemin tout droit dans la pente. En 2 minutes depuis les barres à traction, on trouve le premier secteur (hauteur 15 m environ). On longe celui-ci par le bas des voies puis on remonte la pente pendant 1 minute et on se trouve au secteur principal, hauteur 20 m environ. (Attention à la traversée...) Si elle est ouverte, se garer 200 m après le début de sens unique sur un petit parking sur la gauche de la route. De là, prendre tout droit au dessus de la route afin de croiser le parcours sportif (large chemin) à peu près au niveau des barres à traction. De là, cf ci-dessus.

HÉBERGEMENTS :

Cauterets est un village très touristique, on peut donc trouver de quoi se loger... Quelques bonnes adresses cependant :


Gîtes : LE BEAU SOLEIL, gîte Randoplume. Tél. 05 62 92 53 52. Rue Maréchal Joffre 65110 CAUTERETS.

Appartements : Mr et Mme Pont. 05 62 92 53 69 ou <http://toucous.ifrance.com..>

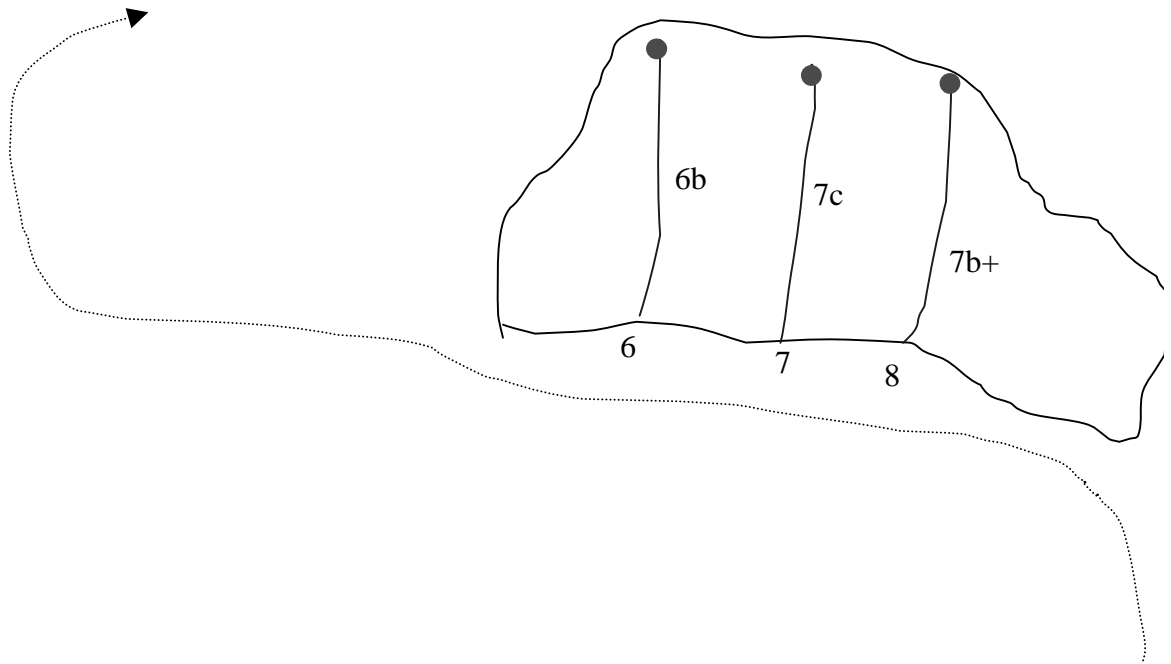
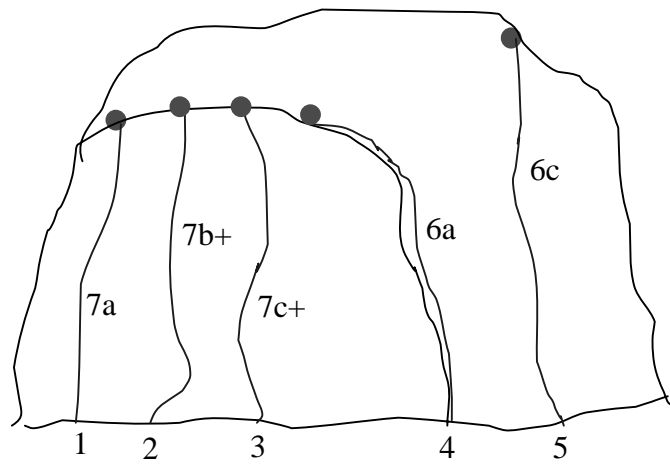
Et bien sûr, Office de Tourisme : 05 62 92 50 27

VOIES CONSEILLÉES :

Anaconda (7b+) est sans aucun doute la voie à ne pas manquer. Orangina (6a) vous fera progresser en Dülfer, alors que 'Sex and Sun' et 'Ruses de Russes', dans des niveaux plus élevés, sont magnifiques.



Pascal Guerrier dans 'Ruses de Russes', 7c+
Photo Sam Bié



1	Au pays des Stroïds	7a	🏔️
2	Anaconda	7b+	🏔️ 🏔️ 🏔️ 🏔️
3	Ruses de Russes	7c+	🏔️ 🏔️
4	Orangina	6a	🏔️
5	Mémé Pombo	6c	Vieil équipement
6	Laura	6b	Sur coinçeurs
7	Sex and Sun	7c	🏔️ 🏔️
8	1, 2 3 Soleil	7b+	🏔️

LES TOPOS DE GABY

[HTTP://WWW.GRIMPE65.COM](http://www.grimpe65.com)

E-MAIL : IGABY@IFRANCE.COM