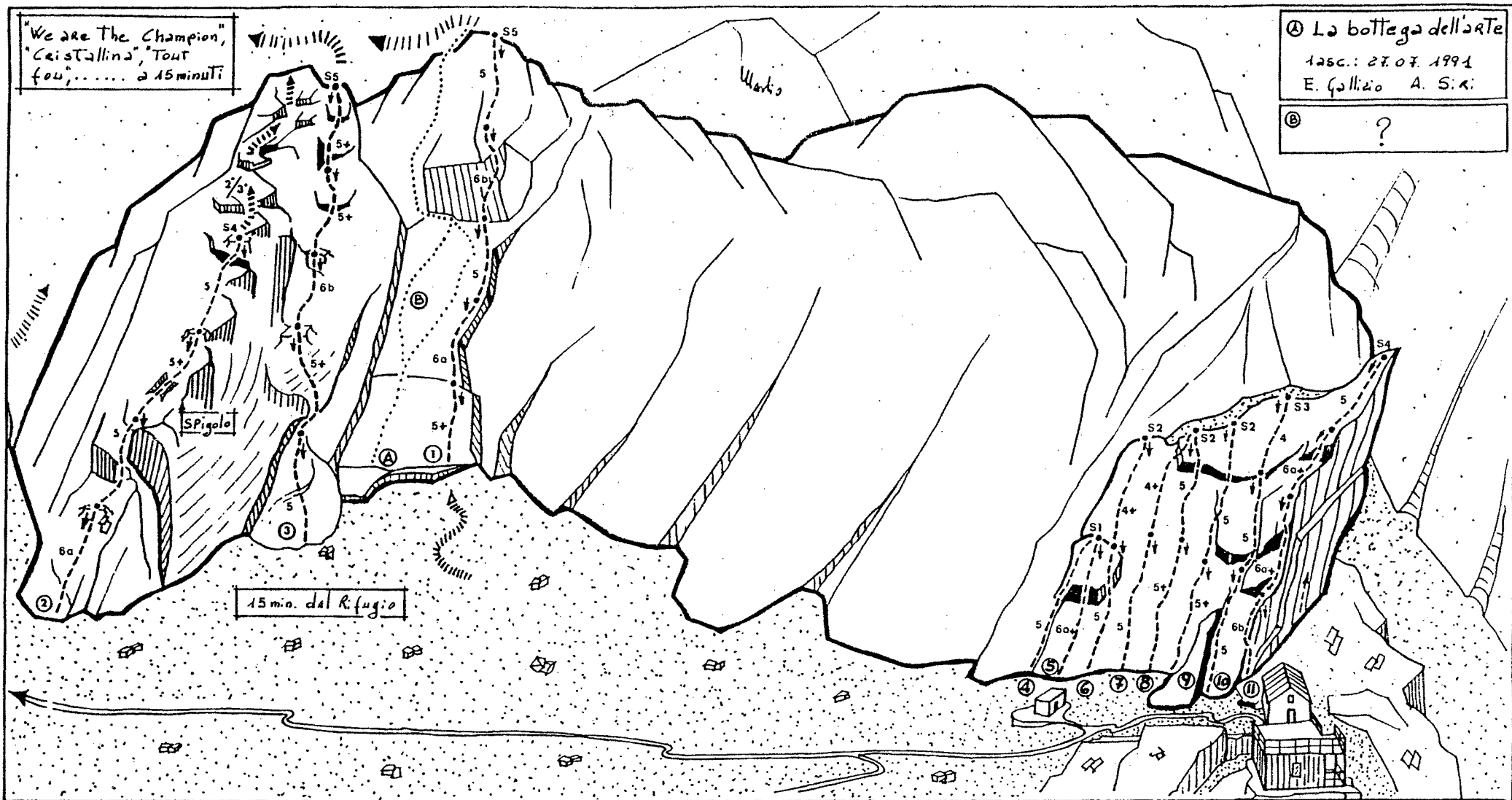


## ARRAMPICATA AL DALMAZZI

### RELAZIONI E TRACCIATI

### DELLE NUOVE VIE

### NEL BACINO DEL TRIOLET



Monte Bianco - Bacino del Triolet  
 Monts Rouges de Triolet  
 Settore placche della Contea  
 mt. 2590/2920 - Esposizione Sud  
 Da Courmayeur per la carrozzabile della Val Tarent  
 sino ai casolari d'Arenya. Quindi a piedi per sentie-  
 ro segnalato al Rifugio Dalmazzo (mt. 2590 - 1h  
 45 min. - Tel. 0165.863098 Tel. gest. 0165.28459).  
 Vie con avvicinamento evidente e banale.

① Inclinazioni obbligatorie  
 TD - 200mt  
 1° asc.: 07.06.96  
 H. Motto H. Piolo  
 Obbl.: 5+  
 In posto: 4: T/10  
 UT: le: 2 corde  
 45 mt., friends  
 Discesa: lunga brida  
 Note: ideale in  
 le 3 giornate  
 D. obl.: 5

② Vento Polare  
 TD - 150mt  
 + 100mt di 2/3  
 1° asc.: 10.07.96  
 Gisa e H. Motto  
 In posto: 2: T/10  
 UT: le: 2 corde  
 45 mt., friends  
 Dis.: lunga brida  
 Note: facile  
 E... spigolissimo  
 D. obl.: 5

③ A-Loba Loba  
 TD 170mt  
 D. obl.: 6a  
 1° asc.: 13.07.96  
 G. Azzeletto H. Motto  
 In posto: 6: T/10  
 UT: le: 2 corde  
 45 mt., friends  
 Dis.: lunga brida  
 Note: un po'...  
 ... Bombastik

○

○

④ Loba dalle Creazioni  
 1° asc.: ex gestori  
 Richied. e rad.  
 D 65 mt.

⑤ Anarebus  
 1° asc.: gestori  
 Richied. e rad.  
 D 40 mt.

⑥ Tilt  
 1° asc.: 07.06.96  
 G. e H. Motto H. Piolo  
 D 70 mt.

⑦ Audi Torium  
 1° asc.: 31.05.96  
 Gisa e H. Motto  
 D + 75 mt.

⑧ Tettomania  
 1° asc.: 29.06.96  
 H. Motto e C.  
 TD + 90 mt.



Monte Bianco - Bacino del Triolet  
 Monts Rouges de Triolet - 2° Punta Centrale 3289 mt.  
 Da Courmayeur per la carrozzabile della Val Ferret sino a Casolare d'Arnaya. Quindi a piedi per sentiero segnalato al Rifugio Dalmazzi (mt. 2590 - Tel. 0165.869098 - Tel. ab. gestore 044.28457).  
 Dal Rifugio per sentiero evidente sino ad un grande masso isolato nel centro della piccola pietraia (15 min.). Individuare sulla sinistra idrografica un breve diedro roccioso (omello segnalatico). Rimontarlo con facile arrampicata (15 mt. III° sosta attrezzata), quindi continuare con percorso obliquo verso destra lungo cengie e tracce evidenti, per poi piegare a sinistra e dirigersi alla base della parete (omelli segnalatici - 1 h dal Rifugio). Ramponi ad inizio stagione.

① **We are The Champion**  
 TD 320 mt  
 Diff. obl.: 5c  
 1° asc.: 06.06.1996  
 H. Motto H. Piola  
 In posto: spit φ 10  
 Utile: 2 corde da 45 mt  
 Stopper, friends sino al 2  
 Attacco: nel centro del canale  
 Discesa: lungo la via  
 Note: i primi taccini a gaudon, il resto molto divertente e facile.

② **Profumo proibito**  
 TD- 270 mt  
 Diff. obl.: 5a  
 1° asc.: 28.08.1994  
 Gisa e Hanko Hotto  
 In posto: spit φ 10  
 Utile: 2 corde da 50  
 Attacco: a sx di un diedro  
 Discesa: lungo la via  
 Note: Roccia splendida. Segue costantemente lo spigolo della piccola Torre staccata. Un piccolo gioiello facilissimo

③ **Cristallina**  
 ED con attacco diretto.  
 TD+ sfruttando parte del 1° Tiro di "Tout Fou".  
 Sfiluppo: 260 mt.  
 Diff. obl.: 6b+ oppure 6a  
 1° asc.: 14.08.1994  
 Gisa e H. Motto G. Preadon  
 In posto: spit φ 10  
 Utile: 2 corde da 50, friends sino al 2°  
 Discesa: lungo la via  
 Note: facile e molto bella

④ **Tout fou**  
 ED+ 260 mt  
 Diff. obl.: 6c+  
 1° asc.: 30.07.1993  
 G. Long H. Motto R. Vogler  
 In posto: spit φ 10  
 Utile: 2 corde da 50  
 Stopper, friends sino al 2  
 Discesa: lungo la via  
 Note: Elegantissima, da non perdere. Passaggio obbligatorio mega!!!  
 P.S.: non farla colosso!!

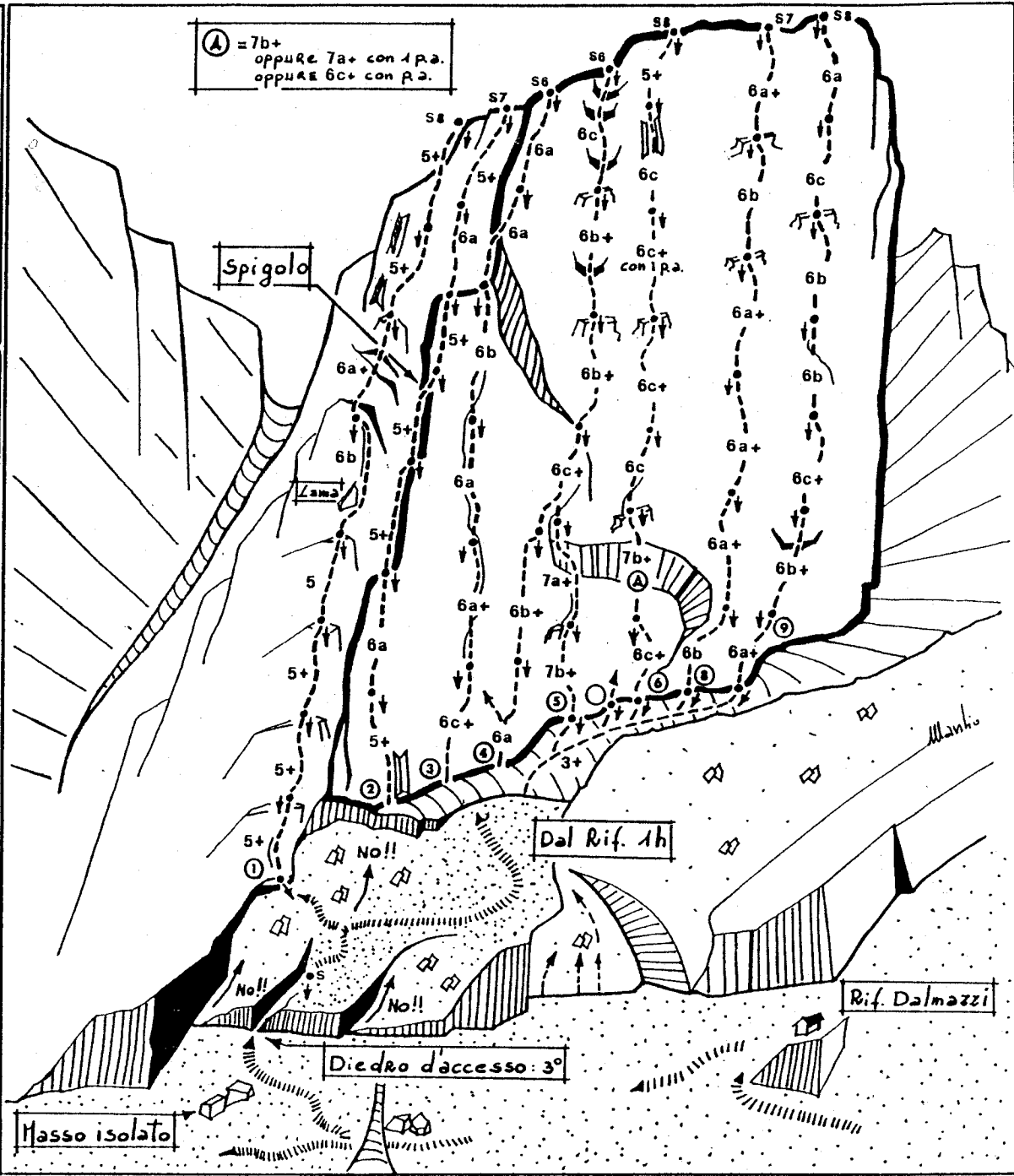
⑤ **Delicatessen**  
 ABO- comit  
 Diff. obl.: 6c  
 1° asc.: 19.08.1995  
 H. Motto H. Piola  
 In posto: spit φ 10  
 Utile: 2 corde da 50, friends sino al 2  
 Attacco: sulla verticale dallo strapiombo  
 Discesa: lungo la via  
 Note: fessure e strapiombo non banali. DURA.

⑥ **Le profezie di Celestino**  
 ED+ 280 mt  
 Diff. obl.: 6c  
 1° asc.: 11.09.92/19.08.95  
 H. Motto H. Piola  
 In posto: spit φ 10  
 Utile: 2 corde da 50  
 Stopper, friends sino al 2  
 Discesa: lungo la via  
 Note: fessure e strapiombi: semplicemente fantastici.

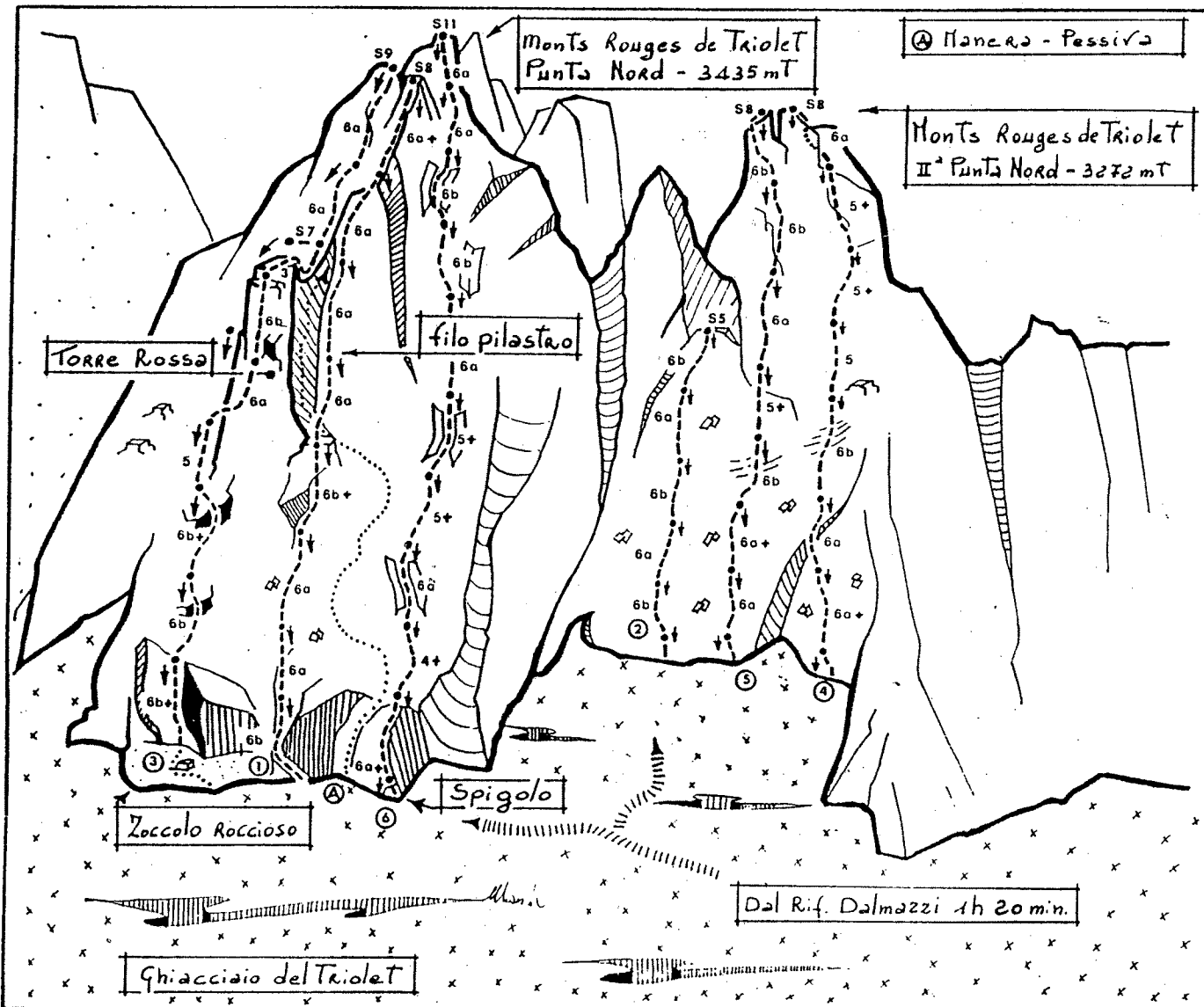
⑦

⑧ **Aspettando Astubale**  
 TD+ 280 mt.  
 Diff. obl.: 6a+  
 1° asc.: 15.08.1996  
 D. CARBIO P. GABARROU H. Motto  
 In posto: spit φ 10  
 Utile: 2 corde da 50  
 Stopper, friends sino al 2  
 Discesa: lungo la via  
 Note: ben protetta, verticalità perfetta con roccia molto colorata

⑨ **Mal partiti**  
 ED- 280 mt.  
 Diff. obl.: 6b  
 1° asc.: 13.08.1993  
 H. Motto R. Vogler  
 In posto: spit φ 10  
 Utile: 2 corde da 50  
 Stopper, friends sino al 2  
 Discesa: lungo la via  
 Note: ED- o TD+. Ese fosse BD? Vedete voi...







① Le fond de l'air  
 TD+ 330mt.  
 Pass. obbl.: 6a+  
 1° asc.: 05.09.1993  
 Motto Manlio Schwarz C.  
 Vogler Romain  
 In posto: 41 spit  $\phi$  10 + soste  
 Utile: friends sino al 2 $\frac{1}{2}$ ,  
 stopper, 2 corde da 50mt.  
 Attacco: a sx della "Manara",  
 lungo una facile rampa affog-  
 giata: 1° spit con fettuccia  
 Discesa: lungo la via.  
 Note: molto bella e omo-  
 genea. Sicuramente una  
 grande Classica.

② Zuccherò Amaro  
 TD+ 150mt.  
 Pass. obbl.: 6a  
 1° asc.: 15.08.1994  
 Motto Manlio Predan Gian  
 In posto: spit  $\phi$  10  
 Utile: 2 corde da 50mt.  
 Eventuali: piccoli friends per  
 risalire la facile fessura nel  
 caso la crevassa terminale  
 si sia abbassata.  
 Attacco: nel centro della parete  
 Discesa: lungo la via.  
 Note: breve e facile via, su  
 ghiaccio esageratamente bello  
 granito compatto, completamente  
 spuntata.

③ Scacco Alla Torre  
 ED- 340mt  
 Pass. obbl.: 6b  
 1° asc.: 26.07.1996  
 R. Giolietto M. Motto  
 In posto: spit  $\phi$  10  
 Utile: friends sino al 2 $\frac{1}{2}$   
 stopper, 2 corde da 50mt  
 Attacco: A sx di un marcatore  
 sta piombo: 2° spit con corollino  
 Discesa: lungo la via Tranne  
 la doppia 4 jost a sx della Torre.  
 Note: se passate la prima  
 lunghezza, vi diverte rete  
 sulle altre.

④ Essentiel  
 TD 280 mt  
 Pass. obbl.: 6a  
 1° asc.: 02.08.1996  
 M. Motto P. Pieroni  
 In posto: 29 spit  $\phi$  10  
 Utile: friends sino al 2 $\frac{1}{2}$   
 stopper, 2 corde da 50mt  
 Attacco: Evidente.  
 Discesa: lungo la via  
 Note: l'essenza dell'itinerario.  
 To è il piacere e... il disc.  
 conoscere le proprie capacità.  
 metterle alla prova su  
 Essentiel.

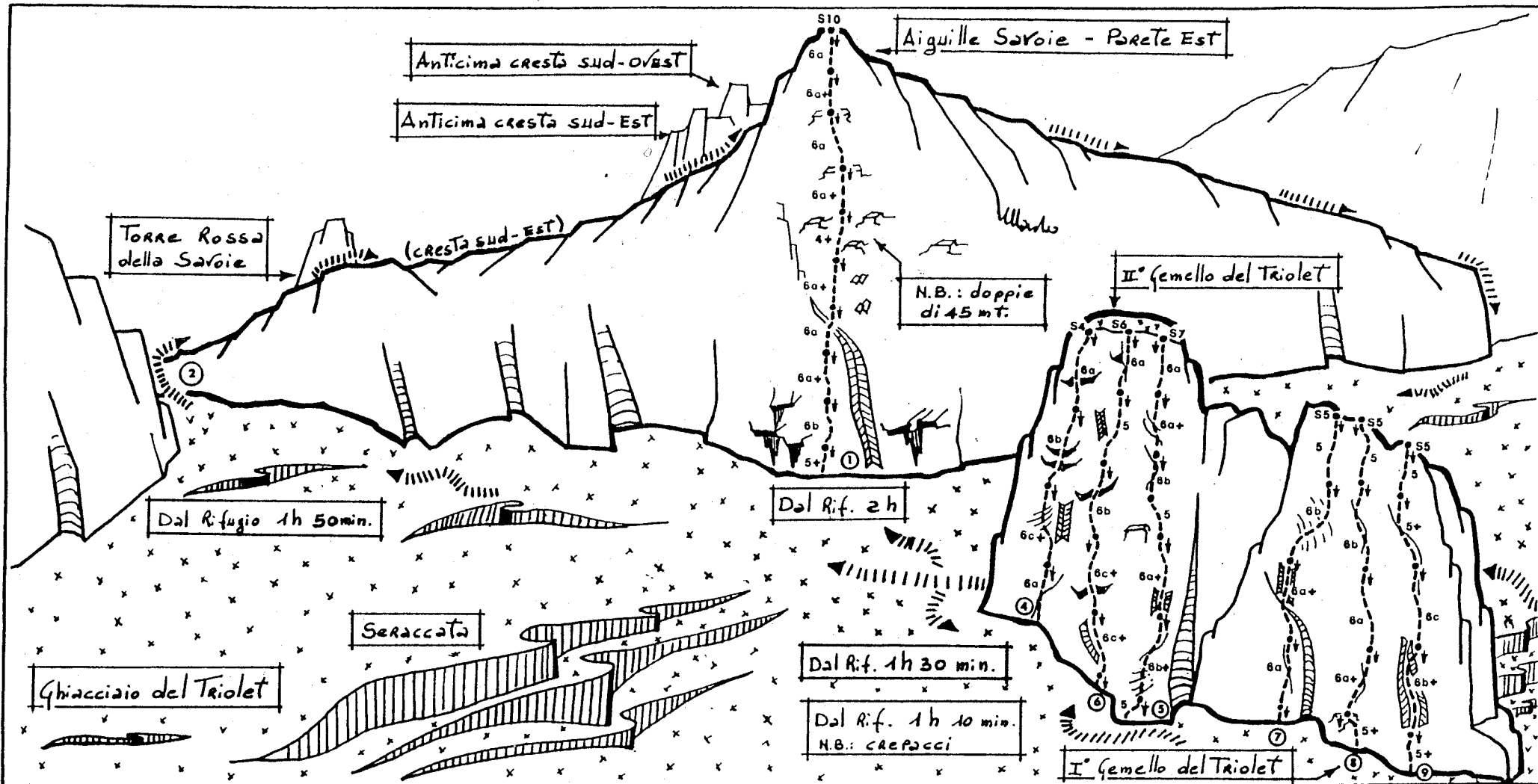
⑤ Sole e gas  
 TD+ 280mt.  
 Pass. obbl.: 6a+  
 1° asc.: 04.08.1996  
 G. Arzaleo M. Motto  
 In posto: spit  $\phi$  10  
 Utile: friends sino al 2 $\frac{1}{2}$   
 stopper, 2 corde da 50  
 Attacco: nel centro della  
 parete  
 Discesa: lungo la via  
 Note: più facile di quanto  
 non lo si possa pensare.  
 Da non perdere.

⑥ Reglette da ballo  
 TD+ 360mt  
 Pass. obbl.: 6a  
 1° asc.: 09/10.08.1996  
 M. Motto P. Pieroni  
 In posto: spit  $\phi$  10  
 Utile: friends sino al 3  
 stopper, 2 corde da 50  
 Attacco: spigolo evidente.  
 Discesa: lungo la via  
 Note: 10 lunghezze e 12  
 barre, condite con molta  
 fantasia.

Monte Bianco  
 Monts Rouges de Triolet.  
 Da Courmayeur per la carrozzabile  
 della Via Ferrée sino ai casolari  
 d'Arnauya. Quindi a piedi per sentiero  
 segnalato al Rifugio Dalmazzi.  
 (2590mt - 1.45 dall'Auto)  
 Telef. Rif. 0165.869098 - Ab. 9.0124.28457

Monts Rouges II° Punta Nord  
 Dal rifugio Dalmazzi proseguire per sen-  
 tiero evidente. Risalire una breve mo-  
 rena (omelli segnalatici), quindi portarsi  
 sul ghiacciaio del Triolet. Costeggiare  
 tutta la lunga base della cresta dei Monts  
 Rouges (sx idrografica) sino all'evidente pic-  
 colo circolo glaciale della 1° Punta. Risalire il  
 breve e facile pendio nevoso (1h. 30min.)

Monts Rouges Punta Nord.  
 Dal piccolo circolo glaciale della 1°  
 Punta Centrale, continuare ancora  
 per circa 400 mt. sino alla base  
 della Punta Principale dei Monts  
 Rouges. Dal Rifugio 1h. 30 min.



Monte Bianco - Bacino del Triololet  
 Da Courmayeur per la carezzaibile della  
 Val Ferret sino ai casolari d'Arnys. Quindi  
 di A. Jardi: sentiero segnalato al Rif. Dalmas-  
 zi (mt. 2590 - 1h 45 min) - (Tel. 0165.869098 -  
 ab. gestore 0124.28459).  
 Aiguille Savoie - Parete Est (mt. 3600)  
 Seguire il sentiero che porta al Ghiacc. Superiore  
 del Triololet. Costeggiare ad A. i Gemelli puntando ad  
 un cuneo ghiacciato. Dal colle d'Aigues verso la parete  
 Gemelli del Triololet (mt. 3100)  
 Idem come sopra (1h 30m.) o più direttamente  
 per un breve canale crepacciato (1h. 10m.)

① Favola d'amore  
 TD+ 400 mt.  
 Diff. obbl. 6a  
 1° asc.: 20.07.1996  
 R. Giovannetto fissa e H. Motto  
 In posto: spit φ 10  
 Utile: 2 corde da 50 mt  
 friends sino al 2/3  
 Discesa: lungo la via  
 Note: bella via d'ambiente  
 (piccole cenge alla 6 lun-  
 ghezze 22A). Avvicinamento  
 ballo e... laborioso

② Cresta sud-EST  
 AD 400/450 mt  
 1° asc.: 17.08.1913 Paul Preuss  
 In posto: qualche chiodo  
 Discesa: lungo la cresta Nord  
 o con doppie su Favola d'amore  
 Note: A Torto poco frequentata

③ Pinguin  
 ED- 140 mt obbl. 6a  
 1° asc.: 15.07.1996  
 P. Gabarrou H. Motto  
 In posto: spit φ 10  
 Utile: friends - 2 corde  
 Note: bave ma di granole  
 interasse

④ Prova d'esame  
 ED 160 mt. obbl. 6c  
 1° asc.: 29.06.96 H. Motto  
 G. Sensibile G. Viberti  
 In posto: spit φ 10  
 Utile: piccoli friend - 2 corde 45  
 Note: granito solido ben lavorato

⑤ Concerto Barocco  
 TD 135 mt obbl. 5+  
 1° asc.: 17.06.1996  
 R. Giovannetto H. Motto  
 In posto: spit φ 10  
 Utile: friend - 2 corde da 45  
 Note: molto divertente

⑥ Le Jaune et le noir  
 ED- 170 mt obbl. 6a+  
 1° asc.: 14.07.1996  
 P. Gabarrou H. Motto  
 In posto: spit φ 10  
 Utile: friends - stopper - 2 corde  
 Note: nel complesso bella

⑦ Shopville  
 TD 130 mt obbl. 6a  
 1° asc.: 18.06.1996  
 R. Giovannetto H. Motto  
 In posto: spit φ 10  
 Utile: friend - 2 corde 45 mt  
 Note: verticale ben fessurata

⑧ Acid Jazz  
 ED- 135 mt obbl. 6b+  
 1° asc.: 19.06.1996  
 R. Giovannetto H. Motto  
 In posto: spit φ 10  
 Utile: friend, stopper, corde (1)  
 Note: Diedo fessurato Sturgendo

Monte Bianco  
Aiguille de Savoie (mt. 3600)

Da Courmayeur in la carrozzabile dello Val Ferret sino ai casolari d'Arnuds. Quindi a piedi per sentiero segnalato al Rif. Dalmazzi (mt. 2590 - 1h 45 m.) (Tel. f. 0165.869098 - sb. gestione area 28459)

Torre Rossa dell'Aiguille de Savoie

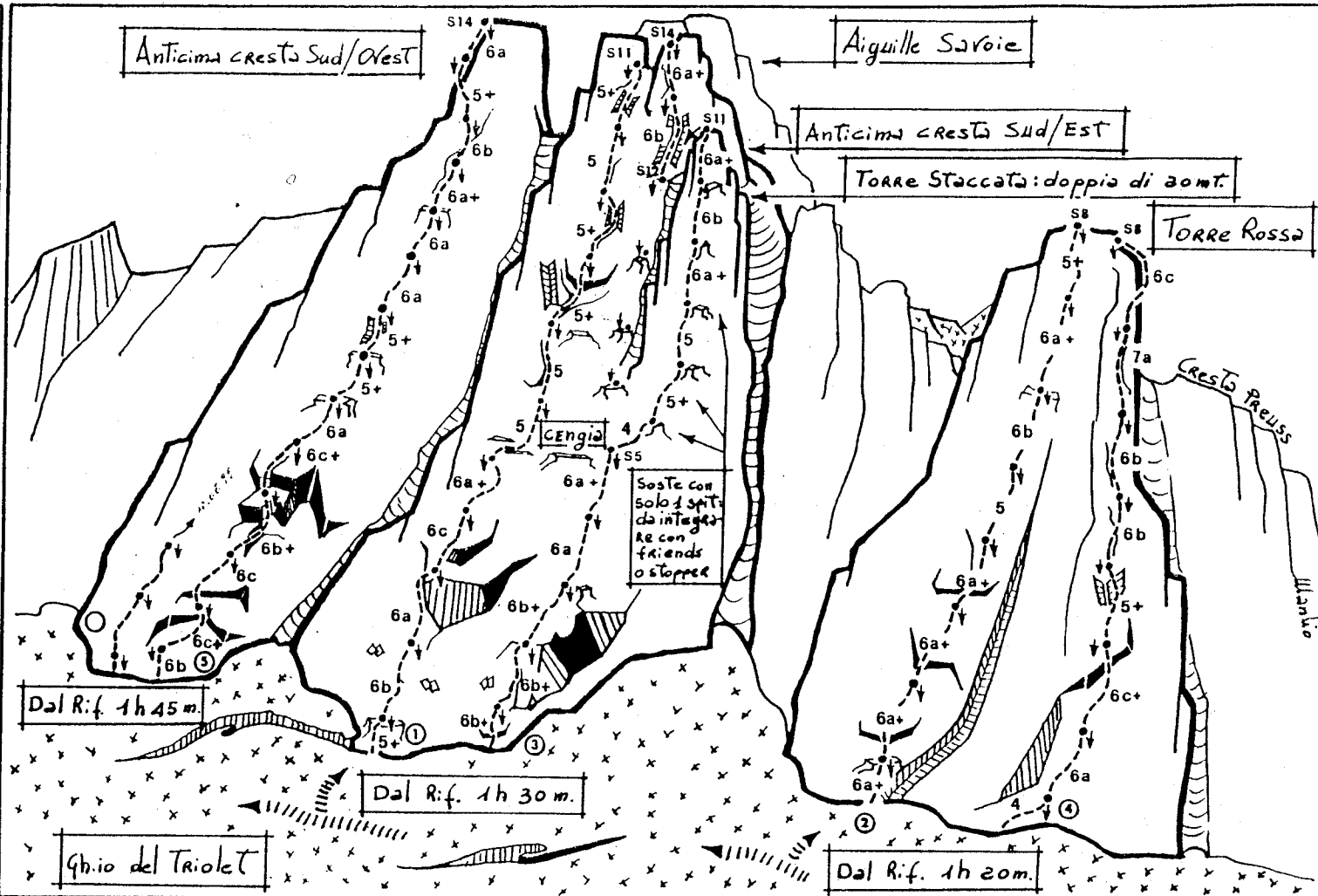
(Esposizione Sud-Ovest - Sole dalle 10.15)  
Dal Rif. Dalmazzi inizialmente per sentiero evidente, quindi giungendo al Mont Greuvette - Aiguille de Leschaux in leggero falso si immette sul pianeggiante Ghiacciaio del Triolet. Proseguire sino ad Aggrirare sulla destra la cresta Sud dell'Aiguille Savoie. Con leggera salita si in base all'evidente Torre (1h 40 min.).

Aiguille de Savoie  
Anticima della Cresta Sud-Est

(Esposizione sud)  
Dall'itinerario precedente proseguire con percorso evidente. (1h 30 min)

Aiguille Savoie  
Anticima della Cresta Sud-Ovest

Non ci si può sbagliare (1h 45 min.)  
N.B.: occorrono Jicocca e Ramponi.



① Rose Marie  
TD 440 mt  
Diff. obbl.: 6a/b  
1° asc.: 08/09.07.1995  
R. Giovannetto H. Motto  
G. Predan  
In posto: spit φ 10  
+ soste inox  
Utile: 2 corde da 50 mt  
friend sino al 2, stopper.  
Discesa: lungo la via  
Attacco: 1° sosta visibile  
Nota: facile, bello  
e divertente.

② Le Rouge et le  
Noir  
TD 450 mt  
Diff. obbl.: 6a  
1° asc.: 15.07.1995  
H. Motto H. Piola  
TD 280 mt  
In posto: spit φ 10  
+ soste inox  
Utile: 2 corde 50 mt  
friend sino al 3, stopper  
Discesa: lungo la via  
Attacco: 1° spit visibile  
Nota: roccia compatta,  
ARRAMPICATI diventante.

③ The dark side of the lion  
TD+ 450 mt  
Diff. obbl.: 6b  
1° asc.: 29.07.1995  
H. Motto H. Piola  
In posto: spit φ 10  
+ soste inox  
Utile: 2 corde da 50 mt  
friend sino al 2, stopper  
Discesa: lungo la via sino alla  
542, poi 4 doppie indipenden-  
ti a SX del canale, quindi dalla  
55 ancora lungo la via.  
Nota: Rocca di piaceri sorprese

④ Abitare il tempo  
ED 280 mt  
Diff. obbl.: 6b+  
1° asc.: 30.07/05.08.1995  
H. Motto H. Piola  
In posto: spit φ 10  
+ soste inox  
Utile: 2 corde da 50 mt  
friend sino al 3, stopper.  
Discesa: lungo la via  
Attacco: 1° sosta visibile  
Nota: la fessura della r  
lunghezza può riservare  
piacevoli..... sorprese.

⑤ Le meilleur  
grimpeur  
du monde  
ED- 430 mt. D.obb. 6b  
1° asc.: 22.07/02.09.1995  
E. Lanza H. Motto  
H. Piola R. Sartore  
Utile: 2 corde da 50,  
friend sino al 3, stopper  
Discesa: lungo la via  
Attacco: 1° sosta visibile  
In posto: spit φ 10  
+ soste inox  
Nota: via d'ambiente.  
Bello e non difficile.

⑥

⑦

Monte Bianco  
Aiguille de Leschaux (3759m)  
Parete Nord-Est.

Da Courmayeur per la carroz-  
zabile della Val Ferret sino ai  
casolari d'Arnaya. Quindi a  
piedi per sentiero segnalato al  
Rifugio Dalmas (mt. 2590 -  
Telef. 0165.86998-26.0124.0499)  
Dal Rif. seguire il sentiero fino  
alla morena sulla sinistra orogra-  
fica del Ghiaccio di Triolet.  
Quindi scendere leggermente per  
arrivare sul ghiacciaio al di  
sopra della zona crepacciata.  
Traversare tutto il plateau  
fino alla base della parete  
Nord-Est. Dal Rifugio 1h  
30 min.

② Via Gogna

③ Via Cassin

## ① Mélange

Dislivello: 400 mt di jendio  
di neve da 50° a 55°  
350 mt di roccia.

Diff. generali: ED -

Pass. obbl.: Cb

1° asc.: 10 luglio 1994

GABAROU Patrick MOTO Manlio

In posto: 24 spit  $\phi$  10 + 11 di scisto

N.B.: ogni sosta è attrezzata con 2  
spit  $\phi$  10 (contrassegnato da cordi-  
no rosso). Possibilità di integra-  
re con friends o stopper.

Utile: 2 corde da 50, friends sino  
al 2<sup>o</sup>, stopper.

Discesa: sul versante opposto (ca-  
panna Gervasutti.)

Note: chiodatura 15 spit abbastanza se-  
vera. Roccia buona, tranne nella 2<sup>a</sup>,  
7<sup>a</sup> e 8<sup>a</sup> lunghezza. Necessità una  
ricerca del passaggio migliore nei  
tratti non chiodati a spit. Impeyna-  
tiva nell'insieme.

